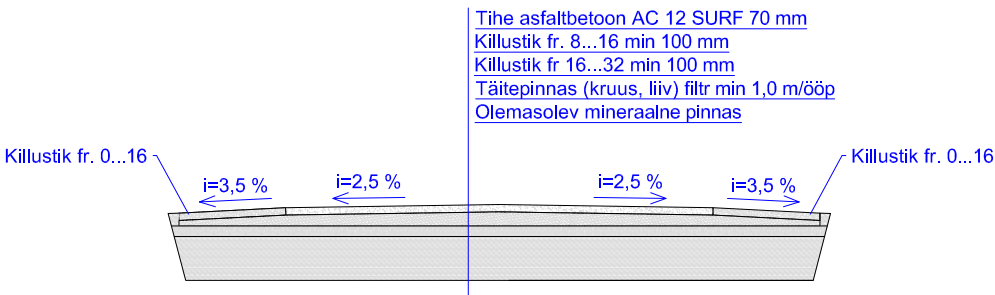


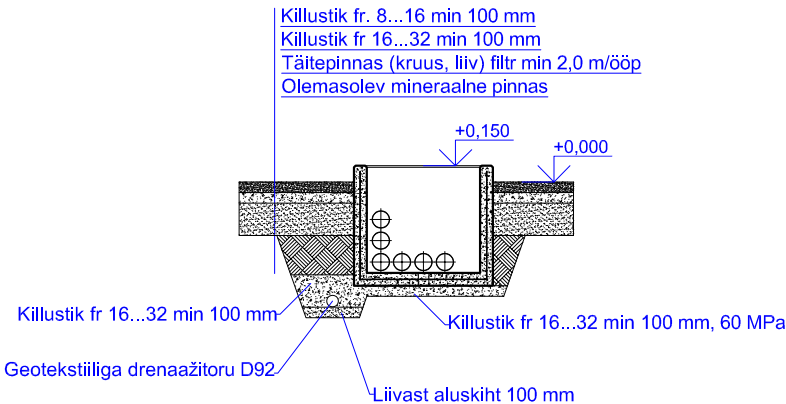
TINGMÄRGID

- Ehitatav sadeveekanalisatsioon
- Ehitatav drenaaž
- Paigaldatav sadevee vaatluskaev
- Paigaldatav sadevee vaatluskaev
- Paigaldatav sadeveelehter
- Killustikuga kaetav ala
- Asfalteeritav ala
- Rajatav kivi-parkett-ala
- Rajatav kruus/killustikkattega sissepääsutee
- Paigaldatavad vundamendid
- Paigaldatavad keevispaneelaed
- Ehitatav juhtimishoone
- Parkimiskohad
- Rajatav kanalisatsioonitoru
- Sissepääs hoonesse
- Sissepääs kinnistule

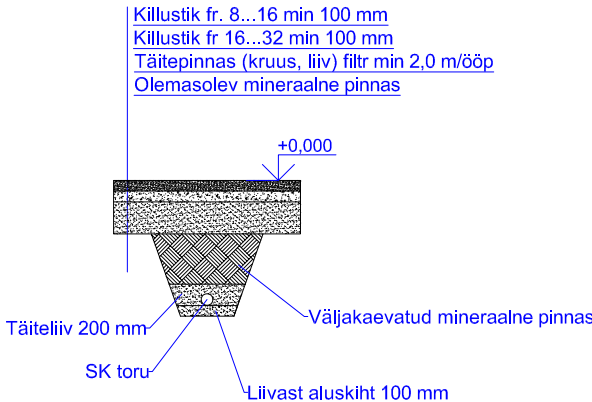
ASFALTBETONIST TEENINDUSTEE 1:50



DRENAAZITORUSTIKU PAIGALDUS 1:50



TORUSTIKU PAIGALDUS 1:50



- Märkused:
- Koordinaadid riiklikus L-Est'97, kõrgused EH2000 süsteemis
 - Katastrüksuste piirid on informatiivse tähendusega:
 - riiklikult kehtestatud geodeetilises süsteemis moodistatud piir
 - kohalikult või muus geodeetilises süsteemis moodistatud piir
 - aerofotogeodeetilisel meetodil moodistatud piir
 - plaan- või kaadrimaterjalil alusel vormistatud piir
 - Katastrüksuste piirid saadud Maa-ametist seisuga 28.02.2024

Geodeesia 24 Litsentsid: 751 MA, EEG000265 Reg nr: 12135099 Pärnu mnt 139a, 11317 Tallinn info@geodeesia24.ee		Objekt: KOTINUKA 110 KV ALAJAAM Address: Ida-Viru maakond, Jõhvi vald, Linna küla, Kohtla metskond 65 Töö: TOPO-GEODEETILINE UURING	
Vastutav geodeet: Marju Lember	Möödistas: Riho Sulg	Joonise nimetus: MAA-ALA PLAAN TEHNOVÕRKUDEGA	Möötkava: 1:500
		Töö nr: 8832-24	Leht: 1
		Stadium: GEODEESIA	Kuupäev: 29.02.2024
OBJEKT NIMI JA ADDRESS KOTINUKA 110 KV ALAJAAM Ida-Viru maakond Jõhvi vald Linna küla Kohtla metskond 65		JOONISE NIMETUS ASENDIPLAAN	
PROJECTOR OÜ AGOREK MTR-EP10932302-001 Reg. nr. 10932302 Address: LÄÄNE-VIRUMAA, Tapa vald, Jäneda 73 602 Tel. 56 477 439 Email: taavi@agorek.ee		PROJECT TAAVI LEOLA VELLO LUTS TÄINA RAHUPÖLD 2024 2116	
		MÖÖTKAVA TP 07.01.2025 1	